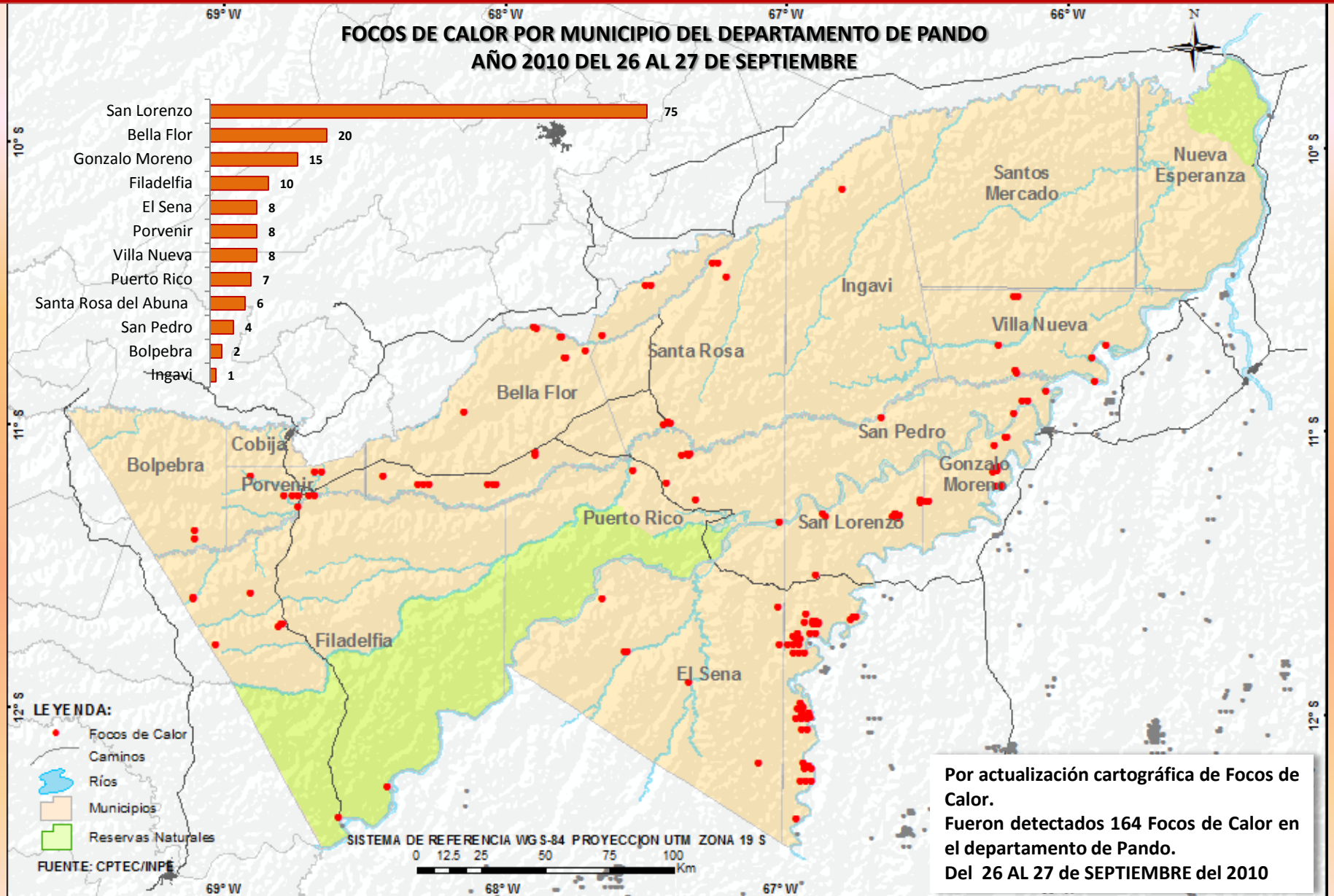


BOLETIN DE FOCOS DE CALOR

FOCOS DE CALOR POR MUNICIPIO DEL DEPARTAMENTO DE PANDO AÑO 2010 DEL 26 AL 27 DE SEPTIEMBRE

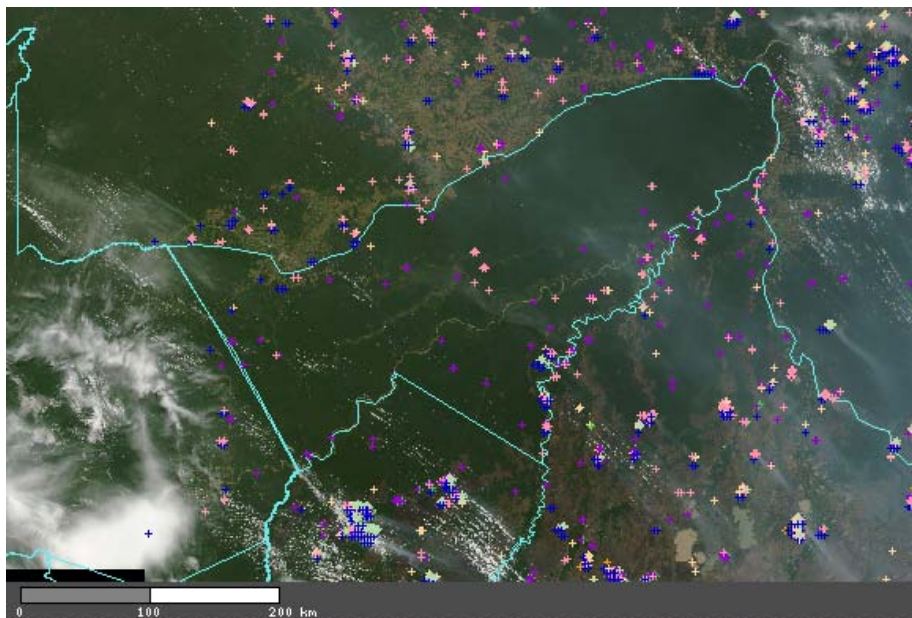


Por actualización cartográfica de Focos de Calor.
Fueron detectados 164 Focos de Calor en el departamento de Pando.
Del 26 AL 27 de SEPTIEMBRE del 2010

BOLETIN DE FOCOS DE CALOR

OTROS DATOS IMPORTANTES PARA LA REGIÓN

DISTRIBUCIÓN DE FOCOS DE CALOR DEL DEPARTAMENTO CON IMAGEN MODIS DE FECHA 27-SEP-2010



Para hoy 22-SEP-2010 existen 164 focos de calor en el departamento de Pando.

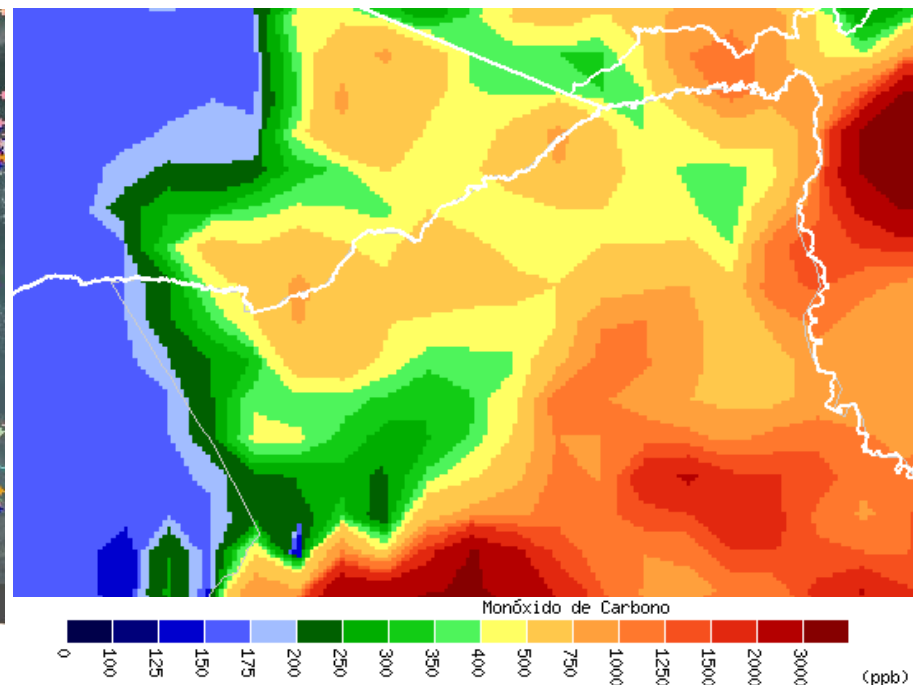
MAS INFORMACIÓN:

Incremento significativo de focos de calor en el departamento, distribuidos en casi todo el departamento, con alta incidencia en el municipio de San Lorenzo.

Riesgo de fuego –crítico para toda la Región.

Las predicciones indican leves vientos en los próximos días y probabilidad de lluvias. El peligro de incendios no controlados

DISTRIBUCIÓN DEL MONÓXIDO DE CARBONO EN LA REGIÓN DE FECHA 27-SEP-2010



Incremento de contaminación de monóxido de carbono en todo el departamento de Pando por incendios y/o quemas realizados en el regiones del norte de La Paz y norte de Beni y en los municipios del departamento de Pando: San Lorenzo, Bella Flor y Gonzalo Moreno.

Con fuerte contaminación en el estado de Rondonia - Brasil.

FUENTES: CPTEC/INPE; Foster Brown (fbrown@uol.com.br)

CON APOYO DEL CONSORCIO MADRE DE DIOS – PANDO:

HERENCIA - UF - UAP - PEMD - UNAMAD - WHRC

ELABORADO POR:

Herencia
INTERDISCIPLINARIA PARA EL DESARROLLO SOSTENIBLE